

Bürgerveranstaltung 3. Baustufe Nord-Süd Stadtbahn

Bürgerveranstaltung

am 5. September 2013 um 19 Uhr

in der Europaschule
Raderthalgürtel 3, 50968 Köln



3. Baustufe
Nord-Süd Stadtbahn
Marktstraße bis Verteilerkreis Süd

3. Baustufe der Nord-Süd Stadtbahn

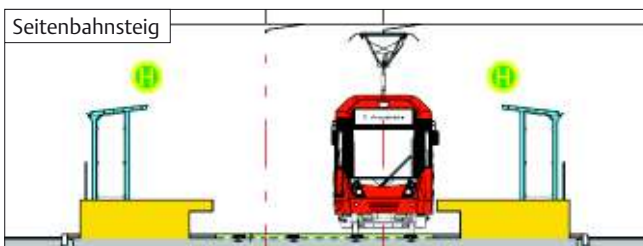
Die Stadt Köln plant gegenwärtig die 3. Baustufe der Nord-Süd Stadtbahn, die an die oberirdische Stadtbahnhaltestelle Marktstraße anschließt und mittig auf besonderem Bahnkörper über die Bonner Straße auf ca. 2,1 km Länge in Richtung Süden bis zum Verteilerkreis Köln verlängert wird. Auf dieser Strecke sind insgesamt vier Haltestellen vorgesehen:

- Césarstraße
- Bonner Straße / Gürtel
- Ahrweilerstraße
- Endhaltestelle Arnoldshöhe

Westlich der Endhaltestelle ist eine P+R-Palette geplant. Gemäß Ratsbeschluss vom 29.01.2008 wird der Individualverkehr im Bereich der Marktstraße bis Gürtel mit einer Fahrbahn je Richtung ausgebildet. Im Bereich südlich des Gürtels bis zum Verteilerkreis sollen zwei Fahrspuren je Richtung weiterhin erhalten bleiben.

Die Projektleitung für die Gesamtmaßnahme liegt in den Händen des Amtes für Brücken und Stadtbahnbau und die Teilprojektleitung beim Amt für Straßen und Verkehrstechnik.

Die Gesamtmaßnahme Nord-Süd Stadtbahn gewährleistet u. a. eine direkte und schnelle ÖPNV-Verbindung und eine bessere Erschließung vom Kölner Süden bis in die Innenstadt. Vorgesehen ist eine Bedienung im 10-Minuten-Takt mit einer Fahrzeit von ca. 13 Minuten bis zum Kölner Hauptbahnhof.



Bürgerbeteiligung

Bei einer ersten Bürgerinformationsveranstaltung am 29. Januar 2013 wurde die Maßnahme gemeinsam mit allen Projektbeteiligten vorgestellt und zur Bürgerbeteiligung eingeladen.

Im Rahmen der Bürgerbeteiligung hat am 23. Februar 2013 eine Begehung mit den Bürgerinnen und Bürgern des nördlichen Bereichs der Maßnahme und am 2. März 2013 eine Begehung des südlichen Bereichs stattgefunden. Bei den Begehungen wurde die Planung in der Örtlichkeit erläutert und den Bürgerinnen und Bürgern die Möglichkeit für Fragen und Anmerkungen gegeben. Weiterhin hat am 16. März 2013 ein Werkstattgespräch mit den Bürgerinnen und Bürgern sowie den Projektbeteiligten stattgefunden, bei welchen alle Teilnehmerinnen und Teilnehmer intensiv ihre Anregungen zur folgenden Themen einbringen konnten:

- Planung Allgemein
- Endhaltestelle und P+R-Palette
- Radverkehre und Parken
- Verkehr

Diese Anregungen wurden seitens der Projektbeteiligten intensiv überprüft und wenn möglich in der Planung aufgenommen.



Einladung

Bei einer zweiten Bürgerinformationsveranstaltung möchten wir Ihnen die Ergebnisse aus der Bürgerbeteiligung und den aktuellen Stand der Planung ausführlich vorstellen.

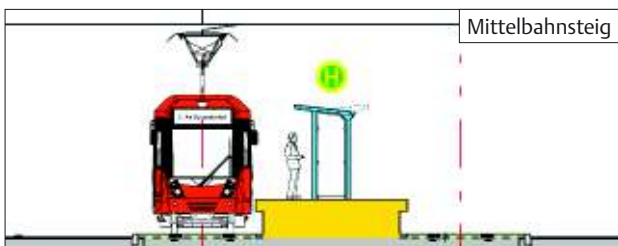
Auf alle Fragen, die Sie zu dem Projekt haben, sollen Sie eine hoffentlich zufrieden stellende Antwort bekommen.

Wir würden uns sehr freuen, Sie am Donnerstag, **5. September 2013, um 19:00 Uhr** in der Aula der Europaschule, Raderthalgürtel 3, 50968 Köln, begrüßen zu dürfen.

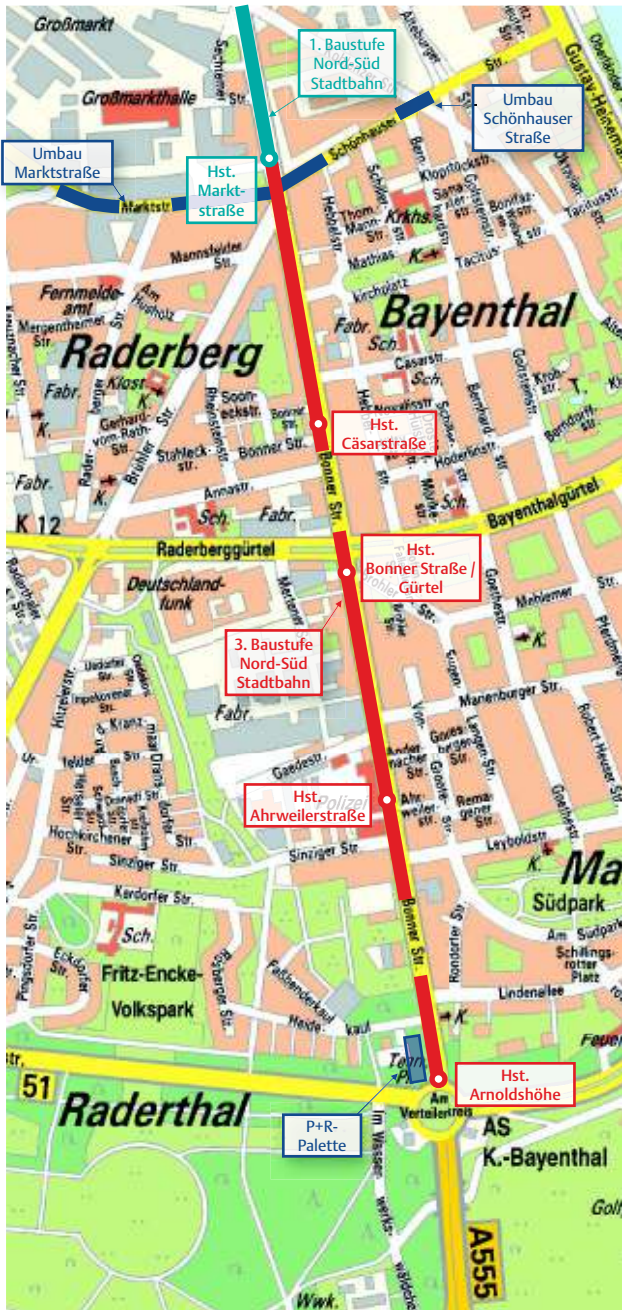
Weitere Informationen

Auf der Internetseite www.stadt-koeln.de/4/verkehr können Sie sich jederzeit umfassend über den aktuellen Projektstand informieren.

Wir freuen uns mit Ihnen auf die Attraktivierung Ihres Stadtteils und danken Ihnen für Ihr Verständnis.



Übersichtskarte



Amt für Brücken und Stadtbahnbau (Projektleitung)

Frau Muéll 0221/221-27244

Amt für Straßen und Verkehrstechnik

Frau Gawlich 0221/221-29490

Gefördert durch den
Zweckverband Nahverkehr Rheinland



Nahverkehr Rhein land



Der Oberbürgermeister

Amt für Brücken und Stadtbahnbau

Amt für Presse- und Öffentlichkeitsarbeit

Gestaltung

rheinsatz, Köln

Druck

cede Druck, Köln